

Citta' metropolitana di Torino

Costruzione ed esercizio di un impianto solare fotovoltaico nel Comune di Favria, loc. Case Bottini. Delega all'esercizio dei poteri espropriativi ai sensi dell'art. 6 comma 8 del D.P.R. n. 327/2001 e s.m.i. alla Ditta Ecoenergy Solar Park 1 s.r.l.. Assenso e approvazione del disciplinare di delega. Imposizione di servitù, determinazione urgente dell'indennità provvisoria e occupazione temporanea ex articoli 22bis, 52 sexies e 52 octies del D.P.R. n. 327/2001 e s.m.i..

Documento allegato

ATTO N. DD 1714

DEL 13/04/2026

Rep. di struttura DD-RA2 N. 30

DETERMINAZIONE DIRIGENZIALE

DIREZIONE PROGRAMMAZIONE E MONITORAGGIO OO.PP. BENI E SERVIZI

OGGETTO: Costruzione ed esercizio di un impianto solare fotovoltaico nel Comune di Favria, loc. Case Bottini. Delega all'esercizio dei poteri espropriativi ai sensi dell'art. 6 comma 8 del D.P.R. n. 327/2001 e s.m.i. alla Ditta Ecoenergy Solar Park 1 s.r.l.. Assenso e approvazione del disciplinare di delega. Imposizione di servitù, determinazione urgente dell'indennità provvisoria e occupazione temporanea ex articoli 22bis, 52 sexies e 52 octies del D.P.R. n. 327/2001 e s.m.i..

Premesso che la Società Ecoenergy Solar Park 1 s.r.l., PIVA 12337880962, ha presentato alla Città metropolitana di Torino in data 31/03/2025, ai sensi dell'art. 12 del D. Lgs. 387/2003, istanza di autorizzazione alla costruzione e all'esercizio di un impianto fotovoltaico di tipo agrivoltaico, da ubicarsi sul territorio del Comune di Favria – località Case Bottini (TO), con opere di connessione alla rete elettrica che interessano anche il territorio del Comune di Front (TO);

Vista la Determinazione del Dirigente della Direzione Risorse Idriche e Tutela dell'Atmosfera n. 864-7389 del 18/12/2025, che ai sensi degli artt. 52 quater e 52 sexies del D.P.R. n. 327/2001 e s.m.i. accertava la conformità urbanistica e dichiarava, con l'approvazione del relativo progetto, la pubblica utilità dell'opera, apponendo il vincolo preordinato all'esproprio;

Preso atto che con la sopra citata Determinazione n. 864-7389 del 18/12/2025:

- si subordinava l'autorizzazione di cui trattasi al rispetto delle prescrizioni riportate nell'allegato A.2 – Prescrizioni ed all'acquisizione dei pareri previsti dalla normativa in materia;
- è stata altresì riconosciuta l'indifferibilità e l'urgenza dell'opera, ai sensi e per gli effetti di cui all'art. 22 bis del D.P.R. n. 327/2001 e s.m.i.;

Verificato che, ex articolo 13 del D.P.R. n. 327/2001 e s.m.i., non sono decorsi i termini di efficacia della dichiarazione di pubblica utilità dell'opera in questione (in scadenza il 18/12/2030);

Dato atto che:

- il progetto prevede la realizzazione di un impianto fotovoltaico di potenza nominale pari a 6,7 Mwp e in immissione 6080 KW;
- l'elettrodotto in MT di connessione si svilupperà in cavidotto interrato (profondità min. 1 m circa) con cavo tripolare a elica per un tracciato di circa 4,15 Km fino alla stazione elettrica di Front, come da preventivo di e-distribuzione, accettato ed acquisito in atti;

Vista l'istanza prot. n. 50276 del 31/03/2026, formulata dalla Società Ecoenergy Solar Park 1 s.r.l., con sede

legale in Milano, Via Senato n. 28, P.IVA 12337880962, di occupazione temporanea e imposizione di servitù sulle aree interessate dall'impianto, con allegati il piano particellare di esproprio, il relativo elenco ditte e la relazione esplicativa della procedura prescelta, e cioè ai sensi dell'art. 22 bis del D.P.R. 327/2001 e s.m.i.;

Preso atto che le indennità offerte in via provvisoria dalla Società Ecoenergy Solar Park 1 s.r.l. sono state quantificate senza particolari indagini o formalità e conformemente agli artt 22 e 44 del D.P.R. 327/2001 e s.m.i.;

Visto il Piano Particellare trasmesso in allegato all'istanza, nel quale sono evidenziate le aree soggette a occupazione temporanea e a servitù, con annessa indicazione degli indennizzi offerti, pari a un totale complessivo di Euro 23.840,44 (ventitremilaottocentoquaranta/44), così ripartiti:

- Euro 4.842,70 per occupazione temporanea
- Euro 18.997,74 per asservimento;

Visto il disciplinare di delega di funzioni espropriative sottoscritto per accettazione e allegato alla presente determinazione per farne parte integrante e sostanziale;

Preso atto che, poiché il numero dei proprietari catastali interessati è inferiore a 50, ai sensi dell'art. 11 comma 1 del D.P.R. 327/2001 e s.m.i., si è provveduto a inviare l'avviso di avvio del procedimento ad ogni proprietario;

Rilevato che:

- ai sensi del comma 2 dell'articolo 17 del D.P.R. n. 327/2001 e s.m.i., è stata garantita ai soggetti coinvolti dalla presente procedura ablativa la partecipazione procedimentale informandoli, altresì, della possibilità di contribuire al contraddittorio attraverso la produzione di osservazioni;
- non essendo pervenute osservazioni ostative alla realizzazione dell'intervento nel termine di 30 giorni indicato nella predetta nota, deve ritenersi conclusa la fase prevista dall'art. 17 del d.P.R. 327/2001;

Evidenziato che è assolutamente indispensabile, per la realizzazione dell'opera come da progetto approvato, mettere a disposizione i fondi di cui al piano particolareggiato di esecuzione allegato, allo scopo eseguirvi i lavori di costruzione e messa in esercizio del nuovo impianto di tipo fotovoltaico da installarsi a terra, di potenza nominale 6,7 Mwp e in immissione 6080 KW;

Tutto ciò premesso, in applicazione di quanto disposto dagli articoli 22 bis e 52 octies del D.P.R. n. 327 del 2001 e s.m.i., si rende necessario rilasciare il provvedimento di occupazione temporanea e contestuale imposizione di servitù di passaggio in sottosuolo, come richiesto da Ecoenergy Solar Park 1 s.r.l., avente ad oggetto i contenuti di cui alla Determinazione del Dirigente della Direzione Risorse Idriche e Tutela dell'Atmosfera n. 864-7389 del 18/12/2025 e disciplinata dal richiamato atto disciplinare di delega e integrata dalle seguenti disposizioni:

- la facoltà di Ecoenergy Solar Park 1 s.r.l. ad occupare l'area necessaria all'esecuzione dei lavori anche per mezzo delle sue imprese appaltatrici per tutto il tempo occorrente;
- le cabine, i manufatti, le apparecchiature e le opere sussidiarie relative all'impianto fotovoltaico di cui in premessa sono inamovibili, sono e rimarranno di proprietà di Ecoenergy Solar Park 1 s.r.l. che pertanto avrà anche la facoltà di rimuoverle;
- il diritto di Ecoenergy Solar Park 1 s.r.l. al libero accesso in ogni tempo alle proprie opere ed ai propri impianti con il personale ed i mezzi necessari per la sorveglianza, la manutenzione, l'esercizio, le eventuali riparazioni o sostituzioni ed i recuperi;
- l'impegno di Ecoenergy Solar Park 1 s.r.l. a liquidare, di volta in volta, i danni che si possano verificare per eventuali riparazioni, modifiche, sostituzioni, recuperi, manutenzione, esercizio dell'impianto;

- il divieto di compiere qualsiasi atto che costituisca intralcio ai lavori da eseguirsi o pericolo per l'impianto, ostacoli il libero passaggio, diminuisca o renda più scomodo l'uso e l'esercizio della servitù;
- restano a carico dei proprietari i tributi e gli altri oneri gravanti sui fondi.

Dato atto che il presente provvedimento impositivo ha esecuzione secondo quanto previsto dalle disposizioni di cui all'articolo 24 del D.P.R. n. 327/2001 e s.m.i.;

Visto l'art. 67 comma 1 lettera b) della citata L.R. 44/2000 che statuisce il trasferimento alle province [ovvero Città Metropolitane ai sensi della Legge Regionale Piemonte n. 23 del 29 ottobre 2015] delle funzioni amministrative relative alla dichiarazione d'urgenza ed indifferibilità dei lavori, all'espropriazione per pubblica utilità nonché all'occupazione temporanea d'urgenza per la realizzazione dei lavori di competenza provinciale o soggetti ad autorizzazione provinciale e per la realizzazione di lavori o interventi di pubblica utilità realizzati da altri enti pubblici o soggetti privati e non localizzati nell'ambito territoriale delle comunità montane e fatto salvo quanto previsto dall'articolo 66, comma 2, lettera a) della medesima legge;

Visto l'art. 6, comma 8 del D.P.R. n. 327/2001 e s.m.i., nel quale è previsto che "Se l'opera pubblica o di pubblica utilità va realizzata da un concessionario o contraente generale, l'amministrazione titolare del potere espropriativo può delegare, in tutto o in parte, l'esercizio dei propri poteri espropriativi, determinando chiaramente l'ambito della delega nella concessione o nell'atto di affidamento, i cui estremi vanno specificati in ogni atto del procedimento espropriativo";

Precisato che il presente provvedimento non comporta oneri economici per la Città metropolitana di Torino;

Dato atto che la presente Determinazione rientra nell'obiettivo operativo cod. 0103Ob40 – efficientare la gestione degli espropri e degli usi civici - riportato nel DUP anno 2026/2028 approvato con Deliberazione del Consiglio Metropolitano n. 53/2025 del 19/12/2025 e successivi aggiornamenti;

Rilevato che la competenza all'adozione del presente provvedimento spetta al Dirigente ai sensi dell'art. 107 del Testo Unico delle leggi sull'Ordinamento degli Enti Locali, approvato con Decreto Legislativo n. 267 del 18/08/2000, e dell'articolo 45 dello Statuto della Città metropolitana, approvato dalla Conferenza Metropolitana in data 14/04/2015 ed in vigore dal 01/06/2015;

Rilevata l'insussistenza di conflitto di interessi ai sensi dell'art. 6 bis della legge 241/90 e degli artt. 6 comma 2 e 7 del D.P.R. 62/13 e dell'art. 7 del Codice di Comportamento della Città metropolitana di Torino;

Dato atto che:

- a carico del Dirigente che sottoscrive il presente provvedimento nei confronti della Società proponente e dei soggetti espropriandi non ricorrono le cause di divieto di cui all'art. 35-bis del Decreto Legislativo 30/03/2001, n. 165, non sussistono situazioni di conflitto di interesse, anche potenziali, che pregiudichino l'esercizio imparziale delle funzioni attribuite al sottoscritto, né cause di obbligatoria astensione ai sensi dell'art. 7 del D.P.R. 62/2013 nei confronti degli stessi;
- i responsabili dell'istruttoria hanno sottoscritto, rispetto alla pratica espropriativa in oggetto, la dichiarazione di insussistenza di conflitto di interessi ai sensi dell'art. 6 bis della legge 241/90 e degli artt. 6, comma 2, e art. 7 del D.P.R. 62/13 e degli articoli 7 e 8 del Codice di comportamento della Città metropolitana di Torino, depositata agli atti;

Rilevato che l'Amministrazione ha operato nel rispetto della normativa in materia di protezione dei dati personali in applicazione delle vigenti norme in materia;

IL DIRIGENTE

Visti:

- il D.P.R. 8 giugno 2001, n. 327 e s.m.i.: "Testo unico delle disposizioni legislative e regolamentari in materia di espropriazione per pubblica utilità";
- il D.Lgs. 29 dicembre 2003, n. 387 "Attuazione della direttiva 2001/77/CE relativa alla promozione dell'energia elettrica prodotta da fonti energetiche rinnovabili nel mercato interno dell'elettricità";
- il D.Lgs. 3 marzo 2011, n. 28 e s.m.i "Attuazione della direttiva 2009/28/CE";
- il D.M. 10 settembre 2010: "Linee Guida per il procedimento di cui all'art. 12 del D.Lgs. 387/2003 per l'autorizzazione alla costruzione e all'esercizio di impianti di produzione di elettricità da fonti rinnovabili";
- il D.Lgs. 3 aprile 2006 n. 152 e s.m.i., recante norme in materia ambientale;
- la D.G.R. 30 gennaio 2012, n. 5-3314, relativa alla indicazioni procedurali in ordine allo svolgimento del procedimento unico di cui all'art. 12 del D.Lgs. 387/2003;
- la D.G.R. 14 dicembre 2010, n. 3-1183, relativa all'individuazione delle aree e dei siti non idonei all'installazione di impianti fotovoltaici a terra;
- la Legge 7 agosto 1990, n. 241: "Nuove norme in materia di procedimento amministrativo e di diritto di accesso ai documenti amministrativi" e s.m.i.;
- la Legge 7 aprile 2014 n. 56 recante "Disposizioni sulle Città Metropolitane, sulle Province, sulle Unioni e fusione dei Comuni", così come modificata dalla Legge 11 agosto 2014 n. 114 di conversione del Decreto Legge 24 giugno 2014 n. 90;
- l'art. 1 comma 50 Legge 7 aprile 2014 n. 56, in forza del quale alle Città Metropolitane si applicano, per quanto compatibili, le disposizioni in materia di comuni di cui al Testo Unico, nonché le norme di cui all'art. 4 Legge 5 giugno 2003, n. 131;
- l'art. 107 del Testo Unico delle leggi sull'Ordinamento degli Enti Locali approvato con D. Lgs. 18/08/2000 n. 267 e l'articolo 45 dello Statuto della Città Metropolitana, approvato dalla Conferenza Metropolitana in data 14/04/2015 ed in vigore dal 01/06/2015;
- gli articoli 45 e 48 dello Statuto Metropolitano;

DETERMINA

1. Di disporre in favore della Società Ecoenergy Solar Park 1 s.r.l., con sede legale in Milano, Via Senato n. 28, P.IVA 12337880962, la delega all'esercizio dei poteri espropriativi, ai sensi dell'art. 6 comma 8 del D.P.R. 8/06/2001 n. 327 e s.m.i., l'occupazione temporanea e l'imposizione di servitù coattiva, ex artt. 22 bis e 52 octies del D.P.R. n. 327/2001 e s.m.i., sulle aree interessate dalla realizzazione dell'impianto solare fotovoltaico in Comune di Favria - loc. Case Bottini (TO), identificate e descritte nel Piano Particellare grafico e descrittivo, allegato alla presente determinazione per farne parte integrante e sostanziale, nonché per la realizzazione del relativo impianto di connessione alla rete elettrica in media tensione, che interessa anche il Comune di Front (TO), e che una volta realizzato e collaudato sarà ceduto a e-distribuzione s.p.a.;
2. Di dare atto che la servitù di cui al punto 1. ha il contenuto di cui alla Determinazione del Dirigente della

Direzione Risorse Idriche e Tutela dell'Atmosfera n. 864-7389 del 18/12/2025, ed è disciplinata dall'allegato atto disciplinare di delega che contestualmente si approva;

3. Di dare atto che l'imposizione della servitù di passaggio a carico dei fondi interessati di cui all'allegato Piano Particellare e relativa planimetria, costituisce il divieto di compiere qualsiasi atto che costituisca intralcio od ostacoli il libero passaggio di uomini e mezzi sulle aree asservite, o che diminuisca o renda più scomodo l'uso e l'esercizio della servitù;

4. Di disporre che in corso di esecuzione dei lavori il soggetto proponente dovrà rispettare quanto riportato nel Piano Particellare, allegato alla presente determinazione;

5. Di prendere atto che l'indennità da corrispondere agli aventi diritto per l'occupazione e l'asservimento delle aree, quantificata nell'allegato Piano Particellare, è stata determinata in via provvisoria ai sensi degli artt. 22 bis e 50 del D.P.R. n. 327/2001 e s.m.i., ed è pari a complessivi Euro 23.840,44 (ventitremilaottocentoquaranta/44);

6. Di disporre che la corresponsione delle indennità di occupazione e asservimento spettanti ai proprietari, nonché il pagamento delle spese legali a seguito di eventuali contenziosi giudiziali, ove dovute, così come delle eventuali maggiorazioni delle indennità e degli interessi, scaturiti a seguito di rideterminazione ai sensi dell'art. 21 del D.P.R. 327/2001 e s.m.i., ove dovuti, è a carico del soggetto beneficiario;

7. Di disporre con il presente atto che Ecoenergy Solar Park 1 s.r.l. provveda al pagamento diretto delle somme corrispondenti alle indennità provvisorie e definitive accettate dalle proprietà e al deposito presso il MEF delle indennità provvisorie e definitive per le quali non è pervenuta accettazione, ai sensi e per gli effetti di cui agli artt. 22 e 26 del D.P.R. 327/2001 e s.m.i.;

8. Di autorizzare con il presente atto la Ragioneria Territoriale dello Stato, per quanto di competenza, a versare presso il M.E.F. le somme corrispondenti alle indennità provvisorie e definitive non accettate di cui al punto 7 e a trasmettere le relative quietanze a Ecoenergy Solar Park 1 s.r.l. in qualità di promotore e beneficiario del presente procedimento;

9. Di dare atto altresì che ai sensi dell'art. 23 lett. a), b), c) ed e) del D.P.R. 327/2001 e s.m.i. il presente provvedimento di asservimento è emanato entro il termine di scadenza dell'efficacia della dichiarazione di pubblica utilità (scadenza il 18/12/2030) e che l'indennità di asservimento è determinata in via d'urgenza;

10. Di disporre che restano a carico dei rispettivi proprietari i tributi e gli altri oneri gravanti sui fondi;

11. Di disporre presso l'Agenzia delle Entrate: la registrazione, la trascrizione e le operazioni di voltura dei titoli ablativi, il tutto a cura e spese del beneficiario Ecoenergy Solar Park 1 s.r.l.;

12. Di dare atto che il presente provvedimento sarà notificato a cura ed onere di Ecoenergy Solar Park 1 s.r.l. alle ditte proprietarie ed agli aventi diritto con le forme degli atti processuali civili e contestualmente, sempre a cura e spese del beneficiario, potrà essere notificato ai proprietari l'avviso di convocazione per la redazione dello stato di consistenza e presa in possesso, almeno sette giorni prima del termine;

13. Di attestare l'insussistenza di conflitto di interessi ai sensi dell'art.6 bis della legge 241/90 e degli artt. 6, comma 2 e 7 del D.P.R. 62/13 e dell'art. 7 del Codice di comportamento della Città metropolitana di Torino.

La presente Determinazione sarà pubblicata sulla pagina istituzionale della Città Metropolitana di Torino all'indirizzo web – link albo pretorio e atti - espropri, all'Albo Pretorio on line di questa Amministrazione e dei Comuni di Favria e Front (TO) e sul Bollettino Ufficiale della Regione Piemonte costituendo, le descritte modalità, mezzo di conoscenza legale.

Avverso il presente provvedimento, ex artt. 53 del D.P.R. 327/2001 e s.m.i., 119 comma 1 lett. f) e 41 del D. Lgs. 104/2010, potrà essere proposto ricorso al T.A.R. entro 60 giorni dalla data di pubblicazione dello stesso sul Bollettino Ufficiale della Regione Piemonte ovvero ricorso straordinario al Presidente della Repubblica entro 120 giorni dalla medesima data.

Il presente atto non comportando spese, anche correlate alla dovuta corresponsione fiscale ai competenti uffici delle Entrate - Territorio, in carico alla Ditta Ecoenergy Solar Park 1 s.r.l., non assume rilevanza

contabile per la Città metropolitana di Torino ed è efficace dalla data della sua emanazione.

Torino, 13/04/2026

IL DIRIGENTE (DIREZIONE PROGRAMMAZIONE E
MONITORAGGIO OO.PP. BENI E SERVIZI)
Firmato digitalmente da Enrico Bruno Marzilli

Comune: FAVRIA N.P. 1

Ditta omissis

Catastale:

Dati Catastali di Asservimento:

Foglio	Mappale	Sup. Cat. Ha A Ca	Qualità	Titolo	Superficie da Asservire	Valore Venale	Indennità
21	69	42773	SEMIN IRRIG	Servitù Cavidotto	286	€ 5.00	€ 1'430.00
23	37	5630	SEMIN IRRIG	Servitù Cavidotto	83	€ 5.00	€ 415.00
23	38	968	SEMIN IRRIG	Servitù Cavidotto	13	€ 5.00	€ 65.00
23	88	1225	SEMIN IRRIG	Servitù Cavidotto	129	€ 5.00	€ 645.00
23	150	2920	SEMINATIVO	Servitù Cavidotto	81	€ 4.27	€ 345.87
Totale Mq.					592	Totale Indennità	€ 2'900.87

Dati Catastali di Occupazione Temporanea del suolo:

Foglio	Mappale	Sup. Cat. Ha A Ca	Qualità	Titolo	Superficie da Occupare	Valore Venale	Indennità di Occ. Temp. Annu ex art. 50
21	69	42773	SEMIN IRRIG	Occupazione Temporanea	749	€ 5.00	€ 312.08
21	69	42773	SEMIN IRRIG	Occupazione Temporanea	286	€ 5.00	€ 119.17
23	37	5630	SEMIN IRRIG	Occupazione Temporanea	83	€ 5.00	€ 34.58
23	37	5630	SEMIN IRRIG	Occupazione Temporanea	104	€ 5.00	€ 43.33
23	38	968	SEMIN IRRIG	Occupazione Temporanea	16	€ 5.00	€ 6.67
23	38	968	SEMIN IRRIG	Occupazione Temporanea	13	€ 5.00	€ 5.42
23	88	1225	SEMIN IRRIG	Occupazione Temporanea	164	€ 5.00	€ 68.33
23	88	1225	SEMIN IRRIG	Occupazione Temporanea	129	€ 5.00	€ 53.75
23	150	2920	SEMINATIVO	Occupazione Temporanea	81	€ 4.27	€ 28.82
23	150	2920	SEMINATIVO	Occupazione Temporanea	100	€ 4.27	€ 35.58
Totale Mq.					1725	Totale Indennità	€ 707.74

Comune: FAVRIA N.P. 2

Ditta omissis

Catastale:

Dati Catastali di Asservimento:

Foglio	Mappale	Sup. Cat. Ha A Ca	Qualità	Titolo	Superficie da Asservire	Valore Venale	Indennità
23	3	998	SEMIN IRRIG	Servitù Cavidotto	42	€ 5.00	€ 210.00
Totale Mq.					42	Totale Indennità	€ 210.00

Dati Catastali di Occupazione Temporanea del suolo:

Foglio	Mappale	Sup. Cat. Ha A Ca	Qualità	Titolo	Superficie da Occupare	Valore Venale	Indennità di Occ. Temp. Annu ex art. 50
23	3	998	SEMIN IRRIG	Occupazione Temporanea	139	€ 5.00	€ 57.92
23	3	998	SEMIN IRRIG	Occupazione Temporanea	42	€ 5.00	€ 17.50
Totale Mq.					181	Totale Indennità	€ 75.42

Comune: FAVRIA N.P. 3

Ditta omissis

Catastale:

Dati Catastali di Asservimento:

Foglio	Mappale	Sup. Cat. Ha A Ca	Qualità	Titolo	Superficie da Asservire	Valore Venale	Indennità
23	42	3665	SEMINATIVO	Servitù Cavidotto	79	€ 4.27	€ 337.33
23	172	4275	SEMINATIVO	Servitù Cavidotto	52	€ 4.27	€ 222.04
23	172	4275	SEMINATIVO	Servitù Cavidotto	183	€ 4.27	€ 781.41
					Totale Mq.	314	Totale Indennità € 1'340.78

Dati Catastali di Occupazione Temporanea del suolo:

Foglio	Mappale	Sup. Cat. Ha A Ca	Qualità	Titolo	Superficie da Occupare	Valore Venale	Indennità di Occ. Temp. Annu ex art. 50
23	42	3665	SEMINATIVO	Occupazione Temporanea	99	€ 4.27	€ 35.23
23	42	3665	SEMINATIVO	Occupazione Temporanea	79	€ 4.27	€ 28.11
23	172	4275	SEMINATIVO	Occupazione Temporanea	68	€ 4.27	€ 24.20
23	172	4275	SEMINATIVO	Occupazione Temporanea	303	€ 4.27	€ 107.82
23	172	4275	SEMINATIVO	Occupazione Temporanea	52	€ 4.27	€ 18.50
23	172	4275	SEMINATIVO	Occupazione Temporanea	183	€ 4.27	€ 65.12
					Totale Mq.	784	Totale Indennità € 278.97

Comune: FAVRIA N.P. 4

Ditta omissis

Catastale:

Dati Catastali di Asservimento:

Foglio	Mappale	Sup. Cat. Ha A Ca	Qualità	Titolo	Superficie da Asservire	Valore Venale	Indennità
23	174	40	ENTE URBANO	Servitù Cavidotto	21	€ 0.50	€ 10.50
Totale Mq.					21	Totale Indennità €	10.50

Dati Catastali di Occupazione Temporanea del suolo:

Foglio	Mappale	Sup. Cat. Ha A Ca	Qualità	Titolo	Superficie da Occupare	Valore Venale	Indennità di Occ. Temp. Annu ex art. 50
23	174	40	ENTE URBANO	Occupazione Temporanea	21	€ 0.50	€ 0.88
Totale Mq.					21	Totale Indennità €	0.88

Comune: FAVRIA N.P. 5

Ditta omissis

Catastale:

Dati Catastali di Asservimento:

Foglio	Mappale	Sup. Cat. Ha A Ca	Qualità	Titolo	Superficie da Asservire	Valore Venale	Indennità
23	40	3513	SEMIN IRRIG	Servitù Cavidotto	122	€ 5.00	€ 610.00
Totale Mq.					122	Totale Indennità €	610.00

Dati Catastali di Occupazione Temporanea del suolo:

Foglio	Mappale	Sup. Cat. Ha A Ca	Qualità	Titolo	Superficie da Occupare	Valore Venale	Indennità di Occ. Temp. Annu ex art. 50
23	40	3513	SEMIN IRRIG	Occupazione Temporanea	159	€ 5.00	€ 66.25
23	40	3513	SEMIN IRRIG	Occupazione Temporanea	122	€ 5.00	€ 50.83
Totale Mq.					281	Totale Indennità €	117.08

Comune: FAVRIA N.P. 6

Ditta omissis

Catastale:

Dati Catastali di Asservimento:

Foglio	Mappale	Sup. Cat. Ha A Ca	Qualità	Titolo	Superficie da Asservire	Valore Venale	Indennità
23	39	3822	SEMINATIVO	Servitù Cavidotto	140	€ 4.27	€ 597.80
Totale Mq.					140	Totale Indennità €	597.80

Dati Catastali di Occupazione Temporanea del suolo:

Foglio	Mappale	Sup. Cat. Ha A Ca	Qualità	Titolo	Superficie da Occupare	Valore Venale	Indennità di Occ. Temp. Annu ex art. 50
23	39	3822	SEMINATIVO	Occupazione Temporanea	176	€ 4.27	€ 62.63
23	39	3822	SEMINATIVO	Occupazione Temporanea	140	€ 4.27	€ 49.82
Totale Mq.					316	Totale Indennità €	112.44

Comune: FAVRIA N.P. 7

Ditta omissis

Catastale:

Dati Catastali di Asservimento:

Foglio	Mappale	Sup. Cat. Ha A Ca	Qualità	Titolo	Superficie da Asservire	Valore Venale	Indennità
23	104	3060	SEMIN IRRIG	Servitù Cavidotto	95	€ 5.00	€ 475.00
23	105	2780	SEMIN IRRIG	Servitù Cavidotto	80	€ 5.00	€ 400.00
					Totale Mq.	175	Totale Indennità € 875.00

Dati Catastali di Occupazione Temporanea del suolo:

Foglio	Mappale	Sup. Cat. Ha A Ca	Qualità	Titolo	Superficie da Occupare	Valore Venale	Indennità di Occ. Temp. Annu ex art. 50
23	104	3060	SEMIN IRRIG	Occupazione Temporanea	119	€ 5.00	€ 49.58
23	104	3060	SEMIN IRRIG	Occupazione Temporanea	95	€ 5.00	€ 39.58
23	105	2780	SEMIN IRRIG	Occupazione Temporanea	102	€ 5.00	€ 42.50
23	105	2780	SEMIN IRRIG	Occupazione Temporanea	80	€ 5.00	€ 33.33
					Totale Mq.	396	Totale Indennità € 165.00

Comune: FAVRIA N.P. 8

Ditta omissis

Catastale:

Dati Catastali di Asservimento:

Foglio	Mappale	Sup. Cat. Ha A Ca	Qualità	Titolo	Superficie da Asservire	Valore Venale	Indennità
23	201	1759	SEMIN IRRIG	Servitù Cavidotto	74	€ 5.00	€ 370.00
					Totale Mq.	74	Totale Indennità € 370.00

Dati Catastali di Occupazione Temporanea del suolo:

Foglio	Mappale	Sup. Cat. Ha A Ca	Qualità	Titolo	Superficie da Occupare	Valore Venale	Indennità di Occ. Temp. Annu ex art. 50
23	201	1759	SEMIN IRRIG	Occupazione Temporanea	148	€ 5.00	€ 61.67
23	201	1759	SEMIN IRRIG	Occupazione Temporanea	74	€ 5.00	€ 30.83
					Totale Mq.	222	Totale Indennità € 92.50

Comune: FAVRIA N.P. 9

Ditta omissis

Catastale:

Dati Catastali di Asservimento:

Foglio	Mappale	Sup. Cat. Ha A Ca	Qualità	Titolo	Superficie da Asservire	Valore Venale	Indennità
23	35	1286	SEMINATIVO	Servitù Cavidotto	135	€ 4.27	€ 576.45
Totale Mq.					135	Totale Indennità €	576.45

Dati Catastali di Occupazione Temporanea del suolo:

Foglio	Mappale	Sup. Cat. Ha A Ca	Qualità	Titolo	Superficie da Occupare	Valore Venale	Indennità di Occ. Temp. Annu ex art. 50
23	35	1286	SEMINATIVO	Occupazione Temporanea	75	€ 4.27	€ 26.69
23	35	1286	SEMINATIVO	Occupazione Temporanea	137	€ 4.27	€ 48.75
23	35	1286	SEMINATIVO	Occupazione Temporanea	135	€ 4.27	€ 48.04
Totale Mq.					347	Totale Indennità €	123.47

Comune: FAVRIA N.P. 18

Ditta omissis

Catastale:

Dati Catastali di Asservimento:

Foglio	Mappale	Sup. Cat. Ha A Ca	Qualità	Titolo	Superficie da Asservire	Valore Venale	Indennità
18	122	33405	PRATO	Servitù Cavidotto	269	€ 4.27	€ 1'148.63
22	5	460	SEMINATIVO	Servitù Cavidotto	69	€ 4.27	€ 294.63
Totale Mq.					338	Totale Indennità €	1'443.26

Dati Catastali di Occupazione Temporanea del suolo:

Foglio	Mappale	Sup. Cat. Ha A Ca	Qualità	Titolo	Superficie da Occupare	Valore Venale	Indennità di Occ. Temp. Annu ex art. 50
18	122	33405	PRATO	Occupazione Temporanea	672	4.27	239.12
18	122	33405	PRATO	Occupazione Temporanea	269	4.27	95.72
22	5	460	SEMINATIVO	Occupazione Temporanea	232	4.27	82.55
22	5	460	SEMINATIVO	Occupazione Temporanea	69	4.27	24.55
Totale Mq.					1242	Totale Indennità	441.95

Comune: FAVRIA N.P. N.P.

Ditta omissis

Catastale:

Dati Catastali di Asservimento:

<i>Foglio</i>	<i>Mappale</i>	<i>Sup. Cat. Ha A Ca</i>	<i>Qualità</i>	<i>Titolo</i>	<i>Superficie da Asservire</i>	<i>Valore Venale</i>	<i>Indennità</i>
18	124	7352	ENTE URBANO	Servitù Cavidotto	97	€ 0.50	€ 48.50
Totale Mq.					97	Totale Indennità €	48.50

Dati Catastali di Occupazione Temporanea del suolo:

<i>Foglio</i>	<i>Mappale</i>	<i>Sup. Cat. Ha A Ca</i>	<i>Qualità</i>	<i>Titolo</i>	<i>Superficie da Occupare</i>	<i>Valore Venale</i>	<i>Indennità di Occ. Temp. Annu ex art. 50</i>
18	124	7352	ENTE URBANO	Occupazione Temporanea	268	€ 0.50	€ 11.17
18	124	7352	ENTE URBANO	Occupazione Temporanea	97	€ 0.50	€ 4.04
Totale Mq.					365	Totale Indennità €	15.21

Comune: FAVRIA N.P. 20

Ditta omissis

Catastale:

Dati Catastali di Asservimento:

Foglio	Mappale	Sup. Cat. Ha A Ca	Qualità	Titolo	Superficie da Asservire	Valore Venale	Indennità
21	111	35348	SEMIN IRRIG	Servitù Cavidotto	152	€ 5.00	€ 760.00
Totale Mq.					152	Totale Indennità €	760.00

Dati Catastali di Occupazione Temporanea del suolo:

Foglio	Mappale	Sup. Cat. Ha A Ca	Qualità	Titolo	Superficie da Occupare	Valore Venale	Indennità di Occ. Temp. Annuu ex art. 50
21	111	35348	SEMIN IRRIG	Occupazione Temporanea	380	€ 5.00	€ 158.33
21	111	35348	SEMIN IRRIG	Servitù Cavidotto	152	€ 5.00	€ 63.33
Totale Mq.					532	Totale Indennità €	221.67

Comune: FAVRIA N.P. 21

Ditta omissis

Catastale:

Dati Catastali di Asservimento:

<i>Foglio</i>	<i>Mappale</i>	<i>Sup. Cat. Ha A Ca</i>	<i>Qualità</i>	<i>Titolo</i>	<i>Superficie da Asservire</i>	<i>Valore Venale</i>	<i>Indennità</i>
21	92	1087	ENTE URBANO	Servitù Cavidotto	46	€ 0.50	€ 23.00
Totale Mq.						46	Totale Indennità € 23.00

Comune: FAVRIA N.P. 22

Ditta omissis

Catastale:

Dati Catastali di Asservimento:

Foglio	Mappale	Sup. Cat. Ha A Ca	Qualità	Titolo	Superficie da Asservire	Valore Venale	Indennità
21	101	1810	ENTE URBANO	Servitù Cavidotto	63	€ 0.50	€ 31.50
					Totale Mq.	Totale Indennità	€ 31.50

Dati Catastali di Occupazione Temporanea del suolo:

Foglio	Mappale	Sup. Cat. Ha A Ca	Qualità	Titolo	Superficie da Occupare	Valore Venale	Indennità di Occ. Temp. Annu ex art. 50
21	101	1810	ENTE URBANO	Occupazione Temporanea	63	€ 0.50	€ 2.63
					Totale Mq.	Totale Indennità	€ 2.63

Comune: FAVRIA Numero di Piano: 23

Ditta omissis

Catastale:

Dati Catastali di Asservimento:

Foglio	Mappale	Sup. Cat. Ha A Ca	Qualità	Titolo	Superficie da Asservire	Valore Venale	Indennità
21	83	5783	SEMIN IRRIG	Servitù Cavidotto	68	€ 5.00	€ 340.00
21	98	21944	SEMIN IRRIG	Servitù Cavidotto	103	€ 5.00	€ 515.00
Totale Mq.					171	Totale Indennità €	855.00

Dati Catastali di Occupazione Temporanea del suolo:

Foglio	Mappale	Sup. Cat. Ha A Ca	Qualità	Titolo	Superficie da Occupare	Valore Venale	Indennità di Occ. Temp. Annu ex art. 50
21	83	5783	SEMIN IRRIG	Occupazione Temporanea	171	€ 5.00	€ 71.25
21	83	5783	SEMIN IRRIG	Occupazione Temporanea	68	€ 5.00	€ 28.33
21	98	21944	SEMIN IRRIG	Occupazione Temporanea	254	€ 5.00	€ 105.83
21	98	21944	SEMIN IRRIG	Occupazione Temporanea	103	€ 5.00	€ 42.92
Totale Mq.					596	Totale Indennità €	248.33

Comune: FAVRIA N.P. 24

Ditta omissis

Catastale:

Dati Catastali di Asservimento:

Foglio	Mappale	Sup. Cat. Ha A Ca	Qualità	Titolo	Superficie da Asservire	Valore Venale	Indennità
21	74	790	SEMIN IRRIG	Servitù Cavidotto	20	€ 5.00	€ 100.00
21	87	22285	SEMIN IRRIG	Servitù Cavidotto	410	€ 5.00	€ 2'050.00
					Totale Mq.	430	Totale Indennità € 2'150.00

Dati Catastali di Occupazione Temporanea del suolo:

Foglio	Mappale	Sup. Cat. Ha A Ca	Qualità	Titolo	Superficie da Occupare	Valore Venale	Indennità di Occ. Temp. Annu ex art. 50
21	74	790	SEMIN IRRIG	Occupazione Temporanea	48	€ 5.00	€ 20.00
21	74	790	SEMIN IRRIG	Occupazione Temporanea	20	€ 5.00	€ 8.33
21	87	22285	SEMIN IRRIG	Occupazione Temporanea	1028	€ 5.00	€ 428.33
21	87	22285	SEMIN IRRIG	Occupazione Temporanea	410	€ 5.00	€ 170.83
					Totale Mq.	1506	Totale Indennità € 627.50

Comune: FAVRIA N.P. 25

Ditta omissis

Catastale:

Dati Catastali di Asservimento:

Foglio	Mappale	Sup. Cat. Ha A Ca	Qualità	Titolo	Superficie da Asservire	Valore Venale	Indennità
21	75	10983	SEMINATIVO	Servitù Cavidotto	106	€ 4.27	€ 452.62
21	76	10984	SEMINATIVO	Servitù Cavidotto	105	€ 4.27	€ 448.35
					Totale Mq.	211	Totale Indennità € 900.97

Dati Catastali di Occupazione Temporanea del suolo:

Foglio	Mappale	Sup. Cat. Ha A Ca	Qualità	Titolo	Superficie da Occupare	Valore Venale	Indennità di Occ. Temp. Annu ex art. 50
21	75	10983	SEMINATIVO	Occupazione Temporanea	266	€ 4.27	€ 94.65
21	75	10983	SEMINATIVO	Servitù Cavidotto	106	€ 4.27	€ 37.72
21	76	10984	SEMINATIVO	Occupazione Temporanea	261	€ 4.27	€ 92.87
21	76	10984	SEMINATIVO	Servitù Cavidotto	105	€ 4.27	€ 37.36
					Totale Mq.	738	Totale Indennità € 262.61

Comune: FAVRIA N.P. 26

Ditta omissis

Catastale:

Dati Catastali di Asservimento:

Foglio	Mappale	Sup. Cat. Ha A Ca	Qualità	Titolo	Superficie da Asservire	Valore Venale	Indennità
21	73	10983	SEMIN IRRIG	Servitù Cavidotto	106	€ 5.00	€ 530.00
					Totale Mq.	106	Totale Indennità € 530.00

Dati Catastali di Occupazione Temporanea del suolo:

Foglio	Mappale	Sup. Cat. Ha A Ca	Qualità	Titolo	Superficie da Occupare	Valore Venale	Indennità di Occ. Temp. Annuu ex art. 50
21	73	10983	SEMIN IRRIG	Occupazione Temporanea	264	€ 5.00	€ 110.00
21	73	10983	SEMIN IRRIG	Servitù Cavidotto	106	€ 5.00	€ 44.17
					Totale Mq.	370	Totale Indennità € 154.17

Comune: FAVRIA N.P. 27

Ditta omissis

Catastale:

Dati Catastali di Asservimento:

Foglio	Mappale	Sup. Cat. Ha A Ca	Qualità	Titolo	Superficie da Asservire	Valore Venale	Indennità
21	72	8010	SEMINATIVO	Servitù Cavidotto	37	€ 4.27	€ 157.99
21	107	44500	PRATO	Servitù Cavidotto	118	€ 4.27	€ 503.86
Totale Mq.					155	Totale Indennità €	661.85

Dati Catastali di Occupazione Temporanea del suolo:

Foglio	Mappale	Sup. Cat. Ha A Ca	Qualità	Titolo	Superficie da Occupare	Valore Venale	Indennità di Occ. Temp. Annua ex art. 50
21	72	8010	SEMINATIVO	Occupazione Temporanea	92	4.27	32.74
21	72	8010	SEMINATIVO	Servitù Cavidotto	37	4.27	13.17
21	107	44500	PRATO	Occupazione Temporanea	295	4.27	104.97
21	107	44500	PRATO	Servitù Cavidotto	118	4.27	41.99
Totale Mq.					542	Totale Indennità €	192.86

Comune: FAVRIA N.P. 28

Ditta omissis

Catastale:

Dati Catastali di Asservimento:

Foglio	Mappale	Sup. Cat. Ha A Ca	Qualità	Titolo	Superficie da Asservire	Valore Venale	Indennità
21	71	3954	SEMIN IRRIG	Servitù Cavidotto	38	€ 5.00	€ 190.00
21	94	3953	SEMIN IRRIG	Servitù Cavidotto	42	€ 5.00	€ 210.00
Totale Mq.					80	Totale Indennità €	400.00

Dati Catastali di Occupazione Temporanea del suolo:

Foglio	Mappale	Sup. Cat. Ha A Ca	Qualità	Titolo	Superficie da Occupare	Valore Venale	Indennità di Occ. Temp. Annu ex art. 50
21	71	3954	SEMIN IRRIG	Occupazione Temporanea	95	€ 5.00	€ 39.58
21	71	3954	SEMIN IRRIG	Servitù Cavidotto	38	€ 5.00	€ 15.83
21	94	3953	SEMIN IRRIG	Occupazione Temporanea	104	€ 5.00	€ 43.33
21	94	3953	SEMIN IRRIG	Servitù Cavidotto	42	€ 5.00	€ 17.50
Totale Mq.					279	Totale Indennità €	116.25

Comune: FAVRIA N.P. 29

Ditta omissis

Catastale:

Dati Catastali di Asservimento:

Foglio	Mappale	Sup. Cat. Ha A Ca	Qualità	Titolo	Superficie da Asservire	Valore Venale	Indennità
21	109	5648	ENTE URBANO	Servitù Cavidotto	109	€ 0.50	€ 54.50
					Totale Mq.	109	Totale Indennità € 54.50

Dati Catastali di Occupazione Temporanea del suolo:

Foglio	Mappale	Sup. Cat. Ha A Ca	Qualità	Titolo	Superficie da Occupare	Valore Venale	Indennità di Occ. Temp. Annu ex art. 50
21	109	5648	ENTE URBANO	Occupazione Temporanea	274	€ 0.50	€ 11.42
21	109	5648	ENTE URBANO	Servitù Cavidotto	109	€ 0.50	€ 4.54
					Totale Mq.	383	Totale Indennità € 15.96

Comune: FRONT N.P. 10

Ditta omissis

Catastale:

Dati Catastali di Asservimento:

Foglio	Mappale	Sup. Cat. Ha A Ca	Qualità	Titolo	Superficie da Asservire	Valore Venale	Indennità
1	253	1454	SEMINATIVO	Servitù Cavidotto	16	€ 3.08	€ 49.28
					Totale Mq.	16	Totale Indennità € 49.28

Dati Catastali di Occupazione Temporanea del suolo:

Foglio	Mappale	Sup. Cat. Ha A Ca	Qualità	Titolo	Superficie da Occupare	Valore Venale	Indennità di Occ. Temp. Annu ex art. 50
1	253	1454	SEMINATIVO	Occupazione Temporanea	16	€ 3.08	€ 4.11
1	253	1454	SEMINATIVO	Occupazione Temporanea	32	€ 3.08	€ 8.21
					Totale Mq.	48	Totale Indennità € 12.32

Comune: FRONT N.P. 11

Ditta omissis

Catastale:

Dati Catastali di Asservimento:

Foglio	Mappale	Sup. Cat. Ha A Ca	Qualità	Titolo	Superficie da Asservire	Valore Venale	Indennità
1	144	2065	SEMIN IRRIG	Servitù Cavidotto	65	€ 3.86	€ 250.90
Totale Mq.					65	Totale Indennità €	250.90

Dati Catastali di Occupazione Temporanea del suolo:

Foglio	Mappale	Sup. Cat. Ha A Ca	Qualità	Titolo	Superficie da Occupare	Valore Venale	Indennità di Occ. Temp. Annu ex art. 50
1	144	2065	SEMIN IRRIG	Occupazione Temporanea	81	€ 3.86	€ 26.06
1	144	2065	SEMIN IRRIG	Occupazione Temporanea	65	€ 3.86	€ 20.91
Totale Mq.					146	Totale Indennità €	46.96

Comune: FRONT N.P. 12

Ditta omissis

Catastale:

Dati Catastali di Asservimento:

Foglio	Mappale	Sup. Cat. Ha A Ca	Qualità	Titolo	Superficie da Asservire	Valore Venale	Indennità
1	143	1912	SEMIN IRRIG	Servitù Cavidotto	40	€ 3.86	€ 154.40
					Totale Mq.	40	Totale Indennità € 154.40

Dati Catastali di Occupazione Temporanea del suolo:

Foglio	Mappale	Sup. Cat. Ha A Ca	Qualità	Titolo	Superficie da Occupare	Valore Venale	Indennità di Occ. Temp. Annu ex art. 50
1	143	1912	SEMIN IRRIG	Occupazione Temporanea	53	€ 3.86	€ 17.05
1	143	1912	SEMIN IRRIG	Occupazione Temporanea	40	€ 3.86	€ 12.87
					Totale Mq.	93	Totale Indennità € 29.92

Comune: FRONT N.P. 13

Ditta omissis

Catastale:

Dati Catastali di Asservimento:

Foglio	Mappale	Sup. Cat. Ha A Ca	Qualità	Titolo	Superficie da Asservire	Valore Venale	Indennità
1	142	3346	SEMINATIVO	Servitù Cavidotto	298	€ 3.08	€ 917.84
1	211	1223	SEMINATIVO	Servitù Cavidotto	167	€ 3.08	€ 514.36
1	251	2583	SEMIN IRRIG	Servitù Cavidotto	80	€ 3.86	€ 308.80
Totale Mq.					545	Totale Indennità €	1'741.00

Dati Catastali di Occupazione Temporanea del suolo:

Foglio	Mappale	Sup. Cat. Ha A Ca	Qualità	Titolo	Superficie da Occupare	Valore Venale	Indennità di Occ. Temp. Annu ex art. 50
1	142	3346	SEMINATIVO	Occupazione Temporanea	333	€ 3.08	€ 85.47
1	142	3346	SEMINATIVO	Occupazione Temporanea	201	€ 3.08	€ 51.59
1	142	3346	SEMINATIVO	Occupazione Temporanea	298	€ 3.08	€ 76.49
1	211	1223	SEMINATIVO	Occupazione Temporanea	30	€ 3.08	€ 7.70
1	211	1223	SEMINATIVO	Occupazione Temporanea	167	€ 3.08	€ 42.86
1	211	1223	SEMINATIVO	Occupazione Temporanea	211	€ 3.08	€ 54.16
1	251	2583	SEMIN IRRIG	Occupazione Temporanea	80	€ 3.86	€ 25.73
1	251	2583	SEMIN IRRIG	Occupazione Temporanea	102	€ 3.86	€ 32.81
1	251	2583	SEMIN IRRIG	Occupazione Temporanea	19	€ 3.86	€ 6.11
Totale Mq.					1441	Totale Indennità €	382.92

Comune: FRONT N.P. 15

Ditta omissis

Catastale:

Dati Catastali di Occupazione Temporanea del suolo:

Foglio	Mappale	Sup. Cat. Ha A Ca	Qualità	Titolo	Superficie da Asservire	Valore Venale	Indennità
1	264	1152	SEMINATIVO	Servitù Cavidotto	91	€ 3.08	€ 280.28
1	266	1155	SEMINATIVO	Servitù Cavidotto	61	€ 3.08	€ 187.88
1	267	1148	SEMINATIVO	Servitù Cavidotto	114	€ 3.08	€ 351.12
					Totale Mq.	266	Totale Indennità € 819.28

Dati Catastali di Occupazione Temporanea del suolo:

Foglio	Mappale	Sup. Cat. Ha A Ca	Qualità	Titolo	Superficie da Occupare	Valore Venale	Indennità di Occ. Temp. Annu ex art. 50
1	264	1152	SEMINATIVO	Occupazione Temporanea	164	€ 3.08	€ 42.09
1	264	1152	SEMINATIVO	Occupazione Temporanea	91	€ 3.08	€ 23.36
1	266	1155	SEMINATIVO	Occupazione Temporanea	61	€ 3.08	€ 15.66
1	266	1155	SEMINATIVO	Occupazione Temporanea	126	€ 3.08	€ 32.34
1	267	1148	SEMINATIVO	Occupazione Temporanea	181	€ 3.08	€ 46.46
1	267	1148	SEMINATIVO	Occupazione Temporanea	114	€ 3.08	€ 29.26
					Totale Mq.	737	Totale Indennità € 189.16

Comune: FRONT N.P. 16

Ditta omissis

Catastale:

Dati Catastali di Asservimento:

Foglio	Mappale	Sup. Cat. Ha A Ca	Qualità	Titolo	Superficie da Asservire	Valore Venale	Indennità
1	263	1122	SEMINATIVO	Servitù Cavidotto	114	€ 3.08	€ 351.12
					Totale Mq.	114	Totale Indennità € 351.12

Dati Catastali di Occupazione Temporanea del suolo:

Foglio	Mappale	Sup. Cat. Ha A Ca	Qualità	Titolo	Superficie da Occupare	Valore Venale	Indennità di Occ. Temp. Annu ex art. 50
1	263	1122	SEMINATIVO	Occupazione Temporanea	143	€ 3.08	€ 36.70
1	263	1122	SEMINATIVO	Occupazione Temporanea	114	€ 3.08	€ 29.26
					Totale Mq.	257	Totale Indennità € 65.96

Comune: FRONT N.P. 17

Ditta omissis

Catastale:





Dati Catastali di Asservimento:







Foglio	Mappale	Sup. Cat. Ha A Ca	Qualità	Titolo	Superficie da Asservire	Valore Venale	Indennità
1	243	5894	SEMIN IRRIG	Servitù Cavidotto	73	€ 3.86	€ 281.78
					Totale Mq.	73	Totale Indennità € 281.78



Dati Catastali di Occupazione Temporanea del suolo:

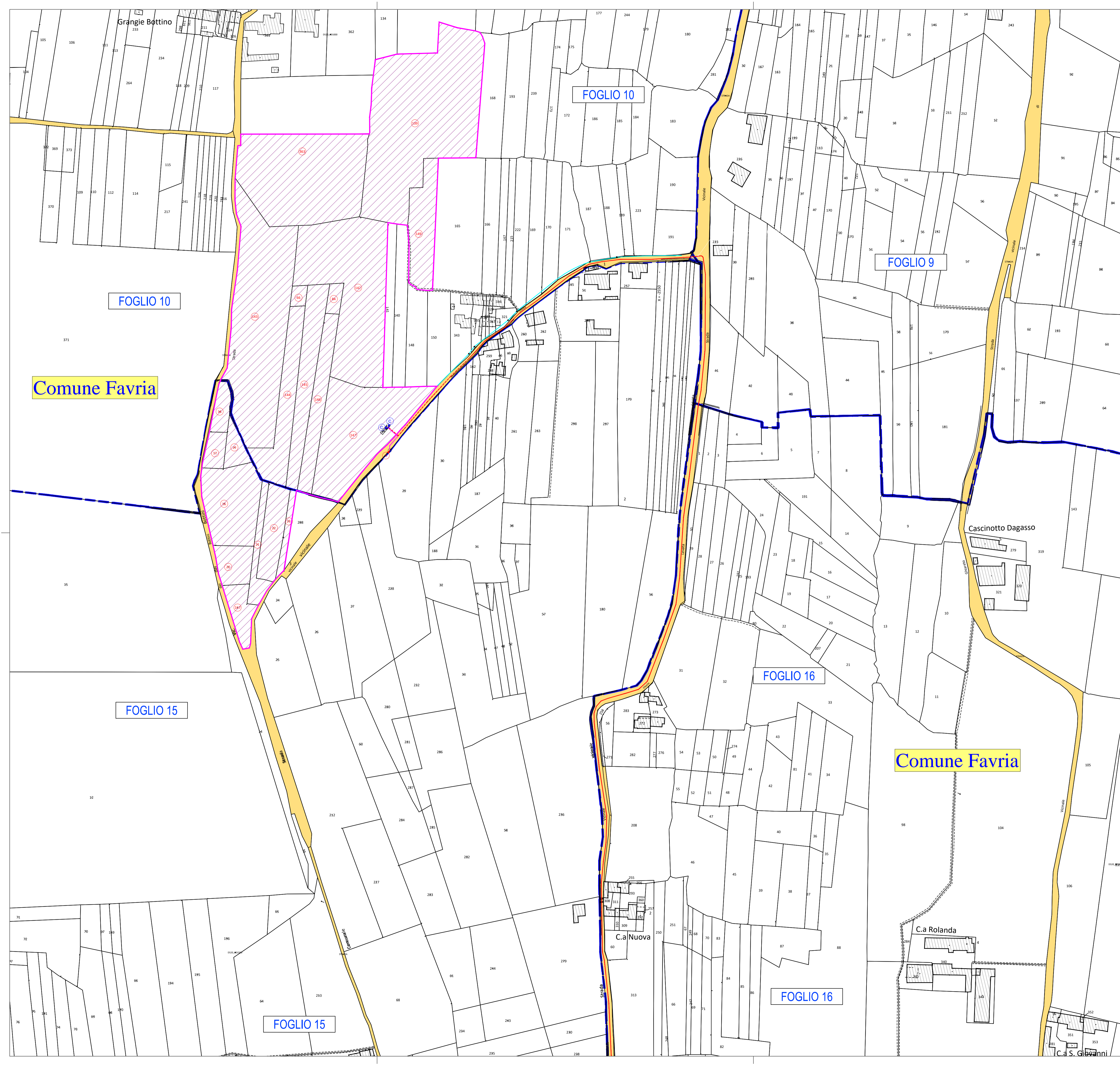
Foglio	Mappale	Sup. Cat. Ha A Ca	Qualità	Titolo	Superficie da Occupare	Valore Venale	Indennità di Occ. Temp. Annuua ex art. 50
1	243	5894	SEMIN IRRIG	Occupazione Temporanea	371	€ 3.86	€ 119.34
1	243	5894	SEMIN IRRIG	Occupazione Temporanea	73	€ 3.86	€ 23.48
					Totale Mq.	444	Totale Indennità € 142.82

LEGENDA

-  Linea elettrica a 15 kV interrata in progetto su asfalto GRANO 64301 - 3x240mm²
-  Linea elettrica a 15 kV interrata in progetto su terreno GRANO 64301 - 3x240mm²
-  Linea elettrica a 15 kV interrata in progetto su terreno GRANO 64301 - 3x185mm²
-  Linea Confine Comunale

-  Punto di connessione e consegna dell'energia prodotta
-  Punto di inserimento sulla rete esistente Enel
-  Cabina primaria esistente
-  Cabina di consegna
-  Cabina di ricezione
-  Area insediamento produzione energia elettrica

-  Servitù di Cavidotto comprensiva di Occupazione Temporanea
-  Aree da Occupare ai sensi dell'art. 49 della L. 327/2001



**OPERE DI CONNESSIONE ALLA RETE MT DI
E-DISTRIBUZIONE S.p.A.
PER L' IMPIANTO FOTOVOLTAICO
UBICATO NEL COMUNE DI BOTTINI (TO)**

PROGETTO DEFINITIVO

PLANIMETRIA PERCORSO LINEE

IDENTIFICAZIONE ELABORATO

Livello prog.	Codice Rintracciabilità	Tipo docum.	N° elaborato	N° foglio	Tot. fogli	NOME FILE	DATA	SCALA
PD	377786315	PL	01	1	4	364-PL-001	16/06/2025	1:2000

REVISIONI

REV.	DATA	DESCRIZIONE	ESEGUITO	VERIFICATO	APPROVATO
0	16/06/2025	PRIMA EMISSIONE	SID	D. Stangalino	

PROGETTAZIONE:















Sede legale e sede operativa: via D'Enricis 40 - 28100 Novara
P.IVA: 0212690030 - Tel. 03211891500 - Fax 03211891500
www.sidengineering.it

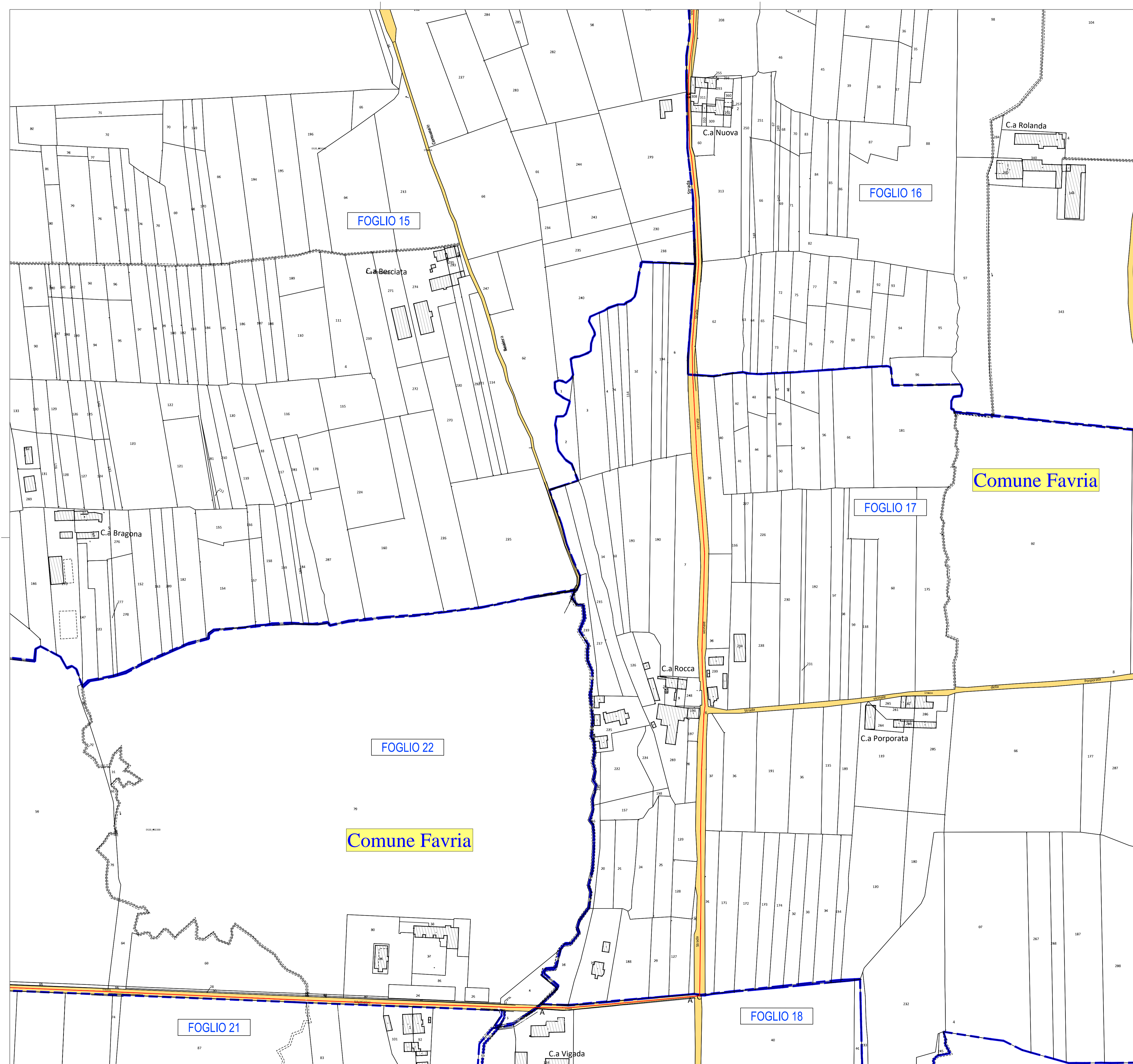
GESTORE RETE ELETTRICA

RICHIEDENTE

ECONERGY SOLAR PARK 1 SRL
Via Alessandro Manzoni, N° 30
20121 - Milano (MI)

LEGENDA

-  Linea elettrica a 15 kV interrata in progetto su asfalto GRANO 64301 - 3x240mm²
-  Linea elettrica a 15 kV interrata in progetto su terreno GRANO 64301 - 3x240mm²
-  Linea elettrica a 15 kV interrata in progetto su terreno GRANO 64301 - 3x185mm²
-  Linea Confine Comunale
-  Punto di connessione e consegna dell'energia prodotta
-  Punto di inserimento sulla rete esistente Enel
-  Cabina primaria esistente
-  Cabina di consegna
-  Cabina di ricezione
-  Area insediamento produzione energia elettrica
-  Servitù di Cavidotto comprensiva di Occupazione Temporanea
-  Aree da Occupare ai sensi dell'art. 49 della L. 327/2001



**OPERE DI CONNESSIONE ALLA RETE MT DI
E-DISTRIBUZIONE S.p.A.
PER L' IMPIANTO FOTOVOLTAICO
UBICATO NEL COMUNE DI BOTTINI (TO)**

PROGETTO DEFINITIVO

PLANIMETRIA PERCORSO LINEE

IDENTIFICAZIONE ELABORATO								
Livello prog.	Codice Rintracciabilità	Tipo docum.	N° elaborato	N° foglio	Tot. fogli	NOME FILE	DATA	SCALA
PD	377786315	PL	01	2	4	364-PL-001	16/06/2025	1:2000

REVISIONI					
REV.	DATA	DESCRIZIONE	ESEGUITO	VERIFICATO	APPROVATO
0	16/06/2025	PRIMA EMISSIONE	SID	D. Stangalino	



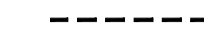









PROGETTAZIONE:

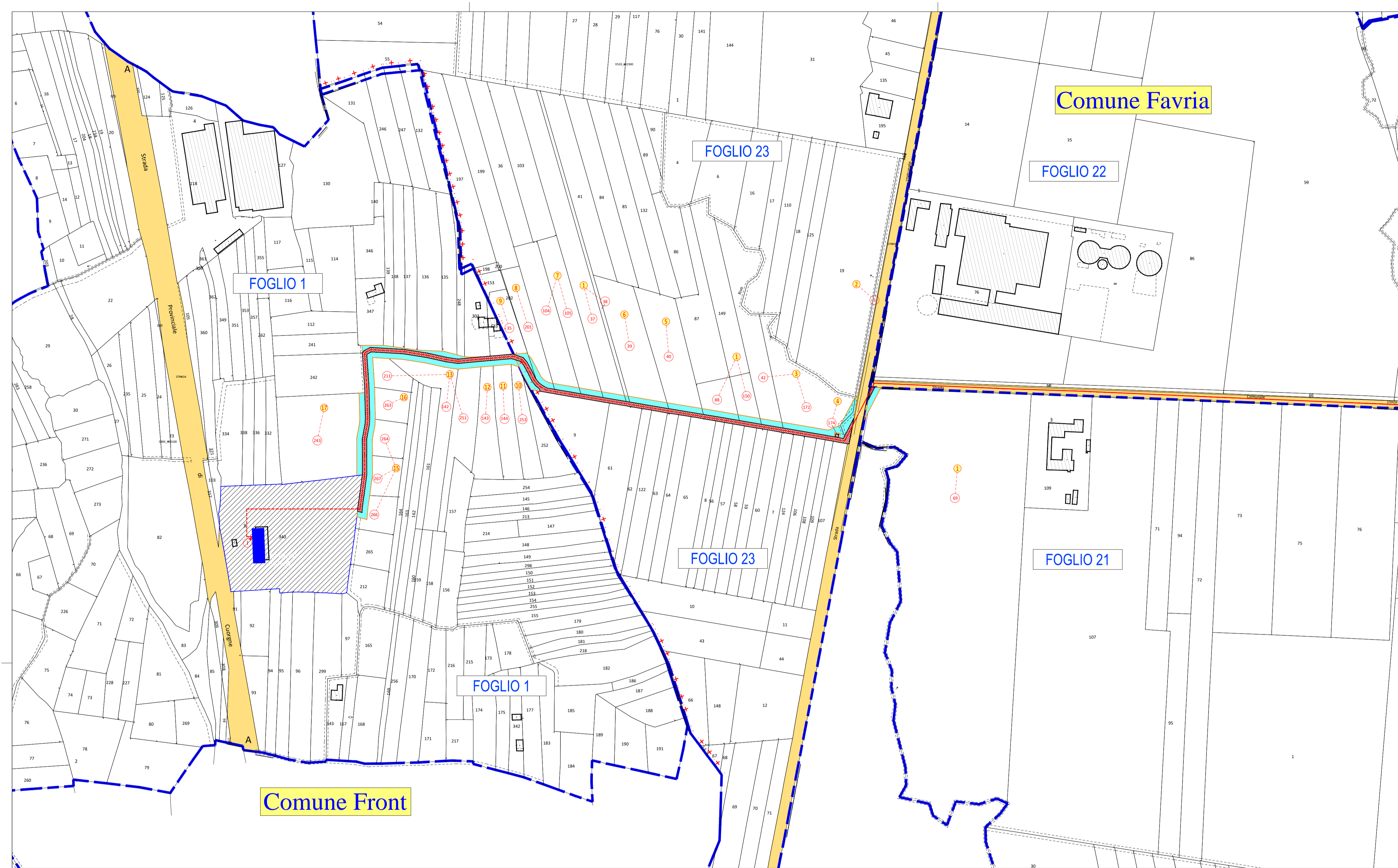


Sede legale e sede operativa: via D'Enricis 40 - 28100 Novara
P.IVA: 0212690030 - Tel. 03211891500 - Fax 03211891500
www.sidengineering.it

<p>GESTORE RETE ELETTRICA</p>	<p>RICHIEDENTE</p> <p>ECONERGY SOLAR PARK 1 SRL Via Alessandro Manzoni, N° 30 20121 - Milano (MI)</p>
-------------------------------	---

LEGENDA

-  Linea elettrica a 15 kV interrata in progetto su asfalto GRANO 64301 - 3x240mm2
-  Linea elettrica a 15 kV interrata in progetto su terreno GRANO 64301 - 3x240mm2
-  Linea elettrica a 15 kV interrata in progetto su terreno GRANO 64301 - 3x185mm2
-  Linea Confine Comunale
-  Punto di connessione e consegna dell'energia prodotta
-  Punto di inserimento sulla rete esistente Enel
-  Cabina primaria esistente
-  Cabina di consegna
-  Cabina di ricezione
-  Area insediamento produzione energia elettrica
-  Servitù di Cavidotto comprensiva di Occupazione Temporanea
-  Aree da Occupare ai sensi dell'art. 49 della L. 327/2001



**OPERE DI CONNESSIONE ALLA RETE MT DI
E-DISTRIBUZIONE S.p.A.
PER L' IMPIANTO FOTOVOLTAICO
UBICATO NEL COMUNE DI BOTTINI (TO)**


PROGETTO DEFINITIVO

PLANIMETRIA PERCORSO LINEE

IDENTIFICAZIONE ELABORATO								
Livello prog.	Codice Rintracciabilità	Tipo docum.	N° elaborato	N° foglio	Tot. fogli	NOME FILE	DATA	SCALA
PD	377786315	PL	01	3	4	364-PL-001	16/06/2025	1:2000

REVISIONI					
REV.	DATA	DESCRIZIONE	ESEGUITO	VERIFICATO	APPROVATO
0	16/06/2025	PRIMA EMISSIONE	SID	D. Stangalino	

PROGETTAZIONE:



Sede legale e sede operativa: via D'Enricis 40 - 28100 Novara
P.IVA: 0212690030 - Tel. 03211891500 - Fax 03211891500
www.sidengineering.it

<p>GESTORE RETE ELETTRICA</p>	<p>RICHIEDENTE</p> <p>ECONERGY SOLAR PARK 1 SRL Via Alessandro Manzoni, N° 30 20121 - Milano (MI)</p>
-------------------------------	---